





VYTÝČOVACÍ BODY VÝKOPU A BOURÁNÍ				
BOD	Y /m/	X /m/	Z /m n.m./	POZN.
01	670 682,801	977 419,219	500,990	DNO JÁMY
02	670 685,499	977 416,268	500,990	DNO JÁMY
03	670 680,260	977 411,318	500,970	DNO JÁMY
04	670 677,765	977 414,610	500,910	DNO JÁMY
05	670 677,127	977 415,313	500,910	DNO JÁMY
06	670 673,803	977 412,300	500,910	DNO JÁMY
07	670 681,476	977 409,979	500,970	DNO JÁMY
08	670 678,098	977 406,918	500,970	DNO JÁMY
09	670 665,466	977 405,676	501,030	DNO JÁMY
10	670 661,928	977 402,864	501,030	DNO JÁMY
11	670 662,725	977 401,861	501,030	DNO JÁMY
12	670 665,438	977 398,439	501,090	DNO JÁMY
13	670 666,241	977 397,445	501,090	DNO JÁMY
14	670 669,753	977 400,288	501,090	DNO JÁMY
15	670 657,268	977 397,525	501,600	DNO JÁMY
16	670 659,920	977 394,187	501,600	DNO JÁMY

POZNÁMKY:
-VÝŠKOVÉ KÓTY JSOU UVEDENÉ NA DNĚ VÝKOPU
-PŘED PROVÁDĚNÍM VÝKOPŮ JE NUTNÉ PROVÉST VYTÝČENÍ VEŠKERÝCH INŽENÝRSKÝCH
SÍTÍ V MÍSTĚ STAVENIŠTĚ A PROVÉST DOČASNÉ VYMÍSTĚNÍ KABELŮ SDĚLOVACÍHO
VEDENÍ (SPRÁVCE ČD TELEMATIKA)

Výškový systém Bpv		Souřadnicový systém S-JTSK	
Číslo změny:	Obsah změny:	Datum změny:	
01	Zpracování připomínek	10/2021	
02	-	-	
03	-	-	

Generální projektant: TÝM/SAGASTA - Tanvald - Kořenov



Zpracovatel dílčí části dokumentace:				<div>SAGASTA</div>			
Vypracoval:  Ing. Martin Knytl		Zodp. projektant:  Ing. Dávid Kuczik				Kontroloval:  Ing. Vít Hozňouf	
Kraj: Liberecký		Traťový úsek/Obec: 1671 Liberec – Harrachov st.hr.					
Investor: Správa železnic, státní organizace; Dlážděná 1003/7; 110 00 Praha 1							
Akce: Oprava trati v úseku Tanvald – Kořenov				Formát: 5x A4			
SO 03-14-02 Most v ev. km 29,281				Datum: 11/2021			
				Účel: DSP+PDPS			
				Č. zakázky: 64020136			
				Změna: Č. kopie:			
Obsah dokumentace: VÝKOPY A BOURACÍ PRÁCE				Měřítko: 1:100			
				Část dokumentace: E.1.4.6			
				3.7			